GET THE U.S. BORDER FACTS (U.S. Dollars)*

UTEP HUNT INSTITUTE FOR GLOBAL COMPETITIVENESS

U.S.-MEXICO FOUNDATION

The U.S. Southern **border region** encompasses **4 states**, **41 counties**, **28 ports of entry**, **6 R1 institutions****, and **17 military installations**

Port of Entry along the U.S.-Mexico Border
Border States
Border Counties
Military Installations
Higher Education Institutions

U.S. SOUTHERN BORDER COUNTIES: *KEY ECONOMIC INSIGHTS, 2024*

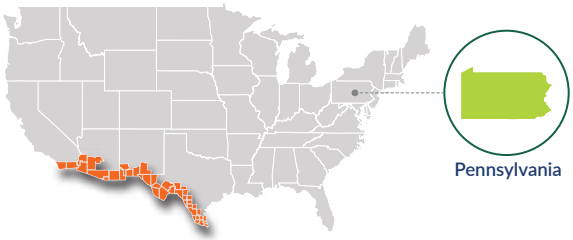

Together, the U.S. Southern **border counties** generate a **$1.0 trillion GDP, matching Pennsylvania's** economy, making the region equivalent to the **6th-largest state economy** in the U.S.

Growth from 2014 to 2024

	Border Counties	U.S.
$1.0 Trillion Total GDP (13.5% of Border States)	79.3%	66.4%
12.6 Million Total Population (16.0% of Border States)	8.1%	6.6%
5.5 Million Total Employment (15.2% of Border States)	20.0%	13.5%
3.0 Million Bachelor's or above (14.6% of Border States)	41.0%	34.5%

U.S. Southern **border counties** have **grown at a much faster pace** than **the U.S.** across key economic indicators

COMMERCIAL BORDER CROSSINGS***, 2025

Growth from 2015 to 2025

U.S.–Mexico Border **9.8 Million** ▲149.1%

U.S.–Canada Border **6.9 Million** ▲51.1%

Commercial crossings along the **U.S.–Mexico border grew** nearly **3 times faster** than those along the **U.S.–Canada border** over the past decade

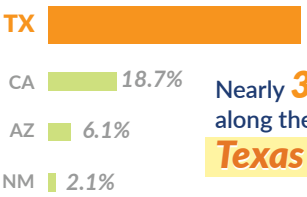

Nearly **3 in 4 commercial crossings** along the U.S.-Mexico border occurred through **Texas land ports**

U.S. TRADE THROUGH BORDER STATES, 2025

U.S. Southern Border | The Rest of the United States | Growth from 2024 to 2025

30% of total **U.S. Trade** | **$1.7 trillion** was processed through the Southern border states **(Texas, California, Arizona, and New Mexico)**‡

79.4% of all U.S. Southern border **land trade** with the world was processed through **Texas**

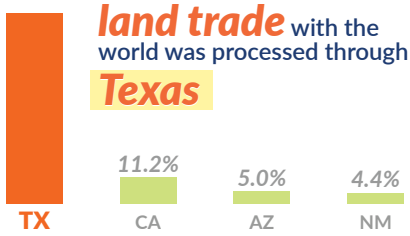

Top 3 U.S.- Mexico Border Traded Commodities by Land

Computers & IT Hardware	$95.8 Billion	▲82.8% 12.2% Share
Auto Parts	$53.8 Billion	▼-3.1% 6.8% Share
Passenger Vehicles	$38.5 Billion	▼-6.1% 4.9% Share

Note: This factsheet presents data and statistics for the U.S. side of the border only. *Southern Border Counties. The border region, as defined by the 1983 La Paz Agreement, extends 100 kilometers (approximately 62 miles) on either side of the boundary line and encompasses 41 counties on the U.S. side.** R1 institutions, or "Doctoral Universities: Very High Research Activity," are elite U.S. colleges with the highest research activity based on the Carnegie Classification. ***Commercial crossings include total loaded truck containers. ‡ Total trade includes all modes of transportation. HS 4-digit codes for traded commodities.

Source: Hunt Institute using data from the U.S. Census Bureau, the Bureau of Economic Analysis, and the Bureau of Transportation Statistics.

DATOS PARA

ENTENDER LA FRONTERA DE EE.UU. (DÓLARES)*

UTEP HUNT INSTITUTE FOR GLOBAL COMPETITIVENESS

U.S.-MEXICO FOUNDATION

La **región fronteriza** del sur de EE.UU. comprende **4 estados**, **41 condados**, **28 puertos de entrada**, **6 instituciones R1****, y **17 instalaciones militares**

- Puerto de entrada en la frontera EE.UU.-México
- Estados fronterizos
- Condados fronterizos
- Instalaciones militares
- Instituciones de educación superior

REGIÓN FRONTERIZA DEL SUR DE EE.UU.: *PRINCIPALES INDICADORES ECONÓMICOS, 2024*

Los **condados de la frontera sur de EE.UU.** juntos generan un **PIB de $1.0 trillón, equivalente a la economía de Pennsylvania**, lo que hace que la región sea equivalente a la **6ª. economía estatal más grande** de EE.UU.

	Condados fronterizos (▲▼ Crecimiento de 2014 a 2024)	EE.UU.
$1.0 Trillón PIB total — *13.5% estados fronterizos*	79.3%	66.4%
12.6 millones Población total — *16.0% de los estados fronterizos*	8.1%	6.6%
5.5 millones Empleo total — *15.2% de los estados fronterizos*	20.0%	13.5%
3.0 millones Licenciatura o superior — *14.6% de los estados fronterizos*	41.0%	34.5%

Los principales indicadores económicos de los **condados de la frontera sur** han **crecido a un ritmo más acelerado** que en **EE.UU.**

CRUCES COMERCIALES FRONTERIZOS***, 2025

▲▼ Crecimiento de 2015 a 2025

Frontera EE.UU.–México
9.8 millones
▲ 149.1%

Frontera EE.UU.–Canadá
6.9 millones
▲ 51.1%

Los cruces comerciales a lo largo de la **frontera de EE.UU.-México crecieron** casi **3 veces más rápido** que los de la **frontera entre EE.UU.-Canadá** durante la última década

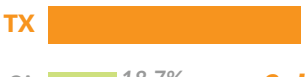

TX	73.1%	▲165.7%
CA	18.7%	
AZ	6.1%	
NM	2.1%	

Casi **3 de cada 4 cruces comerciales** a lo largo de la frontera de EE.UU.-México ocurrieron a través de los **puertos de entrada terrestre de Texas**

COMERCIO DE EE.UU. A TRAVÉS DE LOS ESTADOS FRONTERIZOS, 2025

▲▼ Crecimiento de 2024 a 2025
- Frontera EE.UU.–México
- Resto de EE.UU.

30% del *comercio total de EE.UU.* | **$1.7 trillones** fue procesado a través de los estados fronterizos del sur ***(Texas, California, Arizona, y Nuevo México)*** ‡

79.4% de todo el **comercio terrestre** en la frontera sur de EE.UU. fue procesada a través de **Texas**

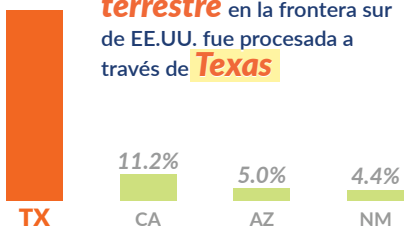

Las 3 principales mercancías comercializadas entre EE.UU. y México por vía terrestre

Computadoras y hardware de TI	$95.8 billones+	▲ 82.8% — 12.2% de la participación
Autopartes	$53.8 billones+	▼ -3.1% — 6.8% de la participación
Vehículos de pasajeros	$38.5 billones+	▼ -6.1% — 4.9% de la participación

Nota: Esta hoja informativa presenta datos y estadísticas correspondientes únicamente al lado estadounidense de la frontera.*Condados de la frontera sur de EE.UU. La región fronteriza, tal como se define en el Acuerdo de La Paz de 1983, se extiende 100 kilómetros (aproximadamente 62 millas) a ambos lados de la línea fronteriza y abarca 41 condados en el lado estadounidense. ** Las instituciones R1, o "universidades doctorales con actividad de investigación muy alta", son instituciones de educación superior de élite en los EE.UU. que presentan la mayor actividad de investigación, según la Clasificación Carnegie. ***Los cruces comerciales incluyen el total de contenedores en camiones cargados. ‡ El comercio total incluye todos los modos de transporte. Códigos HS de 4 dígitos para las mercancías comercializadas. + Las cifras están expresadas en el sistema estadounidense, donde un billón equivale a mil millones de dolares.

Fuente: Hunt Institute, utilizando datos de la Oficina del Censo de los EE.UU., la Oficina de Análisis Económico y la Oficina de Estadísticas del Transporte.